


POLIS

M É X I C O

primer semestre 2017 • volumen 13 • número 1

1

ISSN: en trámite



UNIVERSIDAD AUTÓNOMA METROPOLITANA

UNIDAD IZTAPALAPA División de Ciencias Sociales y Humanidades
Departamento de Sociología

POLIS

M É X I C O

Primer semestre 2017

volumen 13, número 1



Rector General

Dr. Eduardo Abel Peñalosa Castro

Secretario General

Mtro. Norberto Manjarrez Álvarez

UNIDAD IZTAPALAPA

Rector

Dr. José Octavio Nateras Domínguez

Secretario

Dr. Miguel Ángel Gómez Fonseca

Directora de la División de Ciencias Sociales y Humanidades

Dra. Juana Juárez Romero

Jefe del Departamento de Sociología

Dr. Juan Manuel Herrera Caballero

Editora

Dra. Paula Carolina Soto Villagrán

Asistente Editorial

Lic. María Guadalupe González Ramírez

Comité Editorial del Departamento de Sociología

Dr. Juan Manuel Herrera Caballero, Dr. Miguel Rodrigo González Ibarra, Mtro. Manuel Larrosa Haro, Dr. Josué Tinoco Amador, Mtro. José Joel Vázquez Ortega, Dra. Paula Carolina Soto Villagrán, Mtro. Juan Soto Ramírez, Dr. Martín Mora Ledesma, Dra. Alicia Saldívar Garduño, Dr. Fernando Herrera Lima.

Comité Asesor

Dr. Manuel Alcántara (U. de Salamanca), Dr. Guillermo Almeyra (UNAM), Dr. Marcelo Arnold Cathalifaud (U. de Chile), Dra. Ana Bock (CPF de Brasil), Dr. Víctor Manuel Durand Ponte (UNAM), Dr. Agris Galvanovskis (UDLA Puebla), Dra. Mireya Lozada Santeliz (U. Central de Venezuela), Dr. Carlos A. de Mattos (U. Católica de Chile), Dr. Ricardo Melgar Bao (INAH), Dr. Martín Mora (U. de G.), Dr. Marco Eduardo Murueta Reyes (UNAM).

Portada: Patricia Reyes

Zócalo de la Ciudad de México, noviembre 2016. Fotografía: © diegograndi, Adobe Stock.

POLIS. *México*, vol. 13, núm. 1, Enero - junio de 2017, es una publicación semestral editada por la Universidad Autónoma Metropolitana a través de la Unidad Iztapalapa, División Ciencias Sociales y Humanidades, Departamento de Sociología. Prolongación Canal de Miramontes 3855, Col. Ex-Hacienda San Juan de Dios, Delegación Tlalpan, c.p. 14387, Ciudad de México, y Av. San Rafael Atlixco 186, edificio H, cubículo 101, Col. Vicentina, Delegación Iztapalapa, c.p. 09340, Ciudad de México; teléfono 5804-4600, ext. 2766. Página electrónica de la revista: polismexico.izt.uam.mx. Correo electrónico: polis_iztapolapa@yahoo.com.mx. Editora responsable: Paula Carolina Soto Villagrán. Certificado de Reserva de Derechos al Uso Exclusivo de Título No. 04-2011-061717205300-102, ISSN en trámite. Certificado de Licitud de Título número 13177 y Certificado de Licitud de Contenido número 10750, ambos otorgados por la Comisión Calificadora de Publicaciones y Revistas Ilustradas de la Secretaría de Gobernación. Responsable de la última actualización de este número María Guadalupe González Ramírez, Departamento de Sociología, División de Ciencias Sociales y Humanidades, Unidad Iztapalapa, Av. San Rafael Atlixco 186, edificio H, cubículo 101, Col. Vicentina, Delegación Iztapalapa, C.P. 09340, Ciudad de México; fecha de última modificación 28 de julio, 2017. Tamaño del archivo 2 MB.

Las opiniones expresadas por los autores no necesariamente reflejan la postura del editor de la publicación. Queda estrictamente prohibida la reproducción total o parcial de los contenidos e imágenes de la publicación sin previa autorización de la Universidad Autónoma Metropolitana.



POLIS

M É X I C O

Primer semestre 2017
volumen 13, número 1

Manuel Larrosa Haro
Presentación 05

ARTÍCULOS

Jorge Mendoza García
Otra idea de mente social: lenguaje, pensamiento y memoria 13

Ramiro Daniel Sánchez Gayosso, Alberto Escamilla Cadena
La interrupción del mandato presidencial en América Latina (1992-2016) 47

Raúl Romero Ruiz
*El Zócalo de la Ciudad de México y su control socioespacial.
Prácticas administrativas y culturales de uso* 85

Gustavo Martínez Tejeda
Los desafíos grupales de la cooperación en la educación 113

Francisco Reveles Vázquez
*Problemas de la democracia local: la gestión de gobierno
en la Delegación Iztapalapa de la Ciudad de México* 143

RESEÑAS

José Joel Vázquez Ortega, Selene Laguna Galindo
El pensamiento crítico frente a la Hidra Capitalista I 181

G. Georgina Sosa Hernández
El Pacto por México y la comunicación política 193

El Zócalo de la Ciudad de México y su control socioespacial. Prácticas administrativas y culturales de uso

The Zócalo of Mexico City and its control socio-space
Administrative practices and cultural uses

Raúl Romero Ruiz*

RESUMEN

La siguiente propuesta es una reflexión sobre cómo y en qué medida la estructura de gobierno de la Ciudad de México (CDMX), así como las posiciones del gobierno federal y otros estratos económicos y políticos, todos ellos con toma de decisión en el diseño y estructura de la ciudad y en particular en su funcionamiento urbano, inciden en la administración del primer cuadro del Centro Histórico, particularmente del Zócalo a inicios del siglo veintiuno. En concreto, hasta qué punto el control del espacio en la ciudad se ha vuelto un objeto de disputa entre el gobierno federal y el de la ciudad. Seguidamente, cómo está estructurada y reglamentada la administración de este espacio y cómo influye este control del territorio en el lugar construido, sobre todo en las prácticas socioespaciales, a decir: los usos y apropiaciones observadas particularmente en la plancha de la Plaza de la Constitución.

Palabras clave: Control, espacio, territorialidad, Zócalo.

ABSTRACT

The following proposal is a reflection on how and to what extent the governance structure of the Mexico city (CDMX), as well as the positions of the federal government and other economic-political strata, all them with decision making in the design and structure of the city and in Particularly in its urban functioning, affect the administration of the first picture of the Historic Center, particularly the Zócalo at the beginning of the 21st century. In particular, to what extent control of space in the city has become an object of dispute between the federal government and the city. Next, how the administration of this space is structured and regulated and how this control of the territory is influenced in the constructed place, mainly in the socio-spatial practices, as the uses and appropriations observed particularly in the Plaza de la Constitución.

Keywords: Control, espacio, territorialidad, Zócalo.

Artículo recibido el 23 de junio de 2017
y aceptado el 5 de julio

* Profesor investigador visitante del Departamento de Sociología en UAM Iztapalapa. Área de investigación: acción colectiva e identidades emergentes. <roldanromero@xanum.uam.mx>.

Introducción

La ocupación del Centro Histórico y su Zócalo en la Ciudad de México se ha venido dando como un proceso de multiterritorialidad en el que este sitio ha dejado de ser un ícono puramente simbólico, en el sentido nacionalista o mítico, y se ha convertido en un sitio de encuentro de la diversidad social, donde las movilidades, las necesidades y las ideologías, etcétera, territorializan el espacio y obedecen no a un sentido de pertenencia pre-dado por un saber topofílico del lugar conocido, sino del lugar por conocer, por experimentar, por vivir, en términos experienciales y relacionales.

Es importante pensar, entonces, en qué medida esta territorialidad converge con el discurso oficial que dirige, legisla y reglamenta este espacio. Algunos de los principales fenómenos que vuelven coyuntural el periodo de estudio en el que se dio esta ocupación son: (1) la entrada del nuevo milenio y con ello el ya conocido proceso de globalización o mundialización imperante, el sustento de pensamientos que consideran que la ciudad y en particular su centro es un nodo informacional, de flujos y redes, dentro de una megalópolis; por tanto, se plantea que la imagen de este espacio debería renovarse y someterse a la revisión de numerosos arquitectos, urbanistas, artistas y demás interesados. Por otro lado, localmente en el marco del «cambio democrático», (2) la estructura de un nuevo gobierno, que tomó en sus manos la dirección de la ciudad en 1997, promoviendo y practicando una administración distinta del primer cuadro y su manejo, haciendo de este espacio sede privilegiada de su propia política, que ha sido alabada y también fuertemente criticada (Valdés, 1998).

Reflexiones conceptuales

Reflexionar sobre la ciudad moderna en la escena pública y en el mundo en general vuelve imprescindible entender su papel en el cambio global, así como conocer qué es aquello que ocurre en su interior, cómo se transforma su sentido territorial y al mismo tiempo cómo estos cambios impactan la construcción de nuevas prácticas, usos y apropiaciones sociales, políticas y culturales. En este sentido, la Ciudad de México en su estructura de Gobierno del Distrito Federal (GDF), desde 1997, ha

implementado una política cultural que masivamente densifica la ocupación del corazón del Centro Histórico, en la plaza de la Constitución.

El presente texto trata de dar cuenta del funcionamiento de este proceso de espacialidad que, desde la planeación, se produce y ha formado parte de un sentido *modernizador* del Centro Histórico. Dicha espacialidad nace en el brazo que administra (Rabinow, 1989) la vida de la ciudad, haciéndose efectiva mediante las políticas de manejo y diseño de la misma. En este sentido, se pretende la aproximación a una mirada que da cuenta del proceso racional que caracteriza esta cara del *espacio concebido*¹ y sus representaciones en la ciudad, entendidas como el espacio delimitado por los planificadores, urbanistas, tecnócratas y tomadores de decisiones sobre la misma.

Hablar hoy del Centro Histórico y la evolución de sus espacios urbanos conlleva el reconocimiento de su construcción histórica, su materialidad, estructura y dinámica bajo la lupa de la modernización. De manera que en esta composición de la ciudad es insoslayable la reconfiguración de lo que fue, es y será bajo un ir y venir reflexivo entre el presente y una evocación y reconstrucción del pasado y su futuro. En este sentido, en la ciudad hay una «expansión física de su territorio que abre nuevos espacios para cubrir necesidades renovadas, pero de manera particular es evidente una recomposición de lo ya construido e instituido» (Hiernaux, 2005).

Michel Foucault propone que, junto con la modernidad, llegan los problemas de gubernamentalidad. En este marco, surge la necesidad de repensar el rol del Estado y las formas precisas del manejo político del poder con miras a lograr el control de la población. Entre ellas, el espacio cobra vital importancia como plataforma que incide directamente en el comportamiento de los individuos, de modo que el poder debe estar «situado dentro de un territorio, y el territorio bien controlado en el plano de su obediencia al soberano, es un territorio con buena disposición espacial» (Foucault, 2006). Esta racionalización del espacio se

¹ En esta mirada, la labor del planificador es la de trabajar a partir de un espacio esencialmente representado o, más bien, concebido. Su pretensión: mutar lo oscuro por algo más claro. Su obsesión: la legibilidad. Su lógica: la de una ideología que se quiere encarnar, que aspira a convertirse en operacionalmente eficiente y lograr el milagro de una inteligibilidad absoluta (Delgado, 2007).

vuelve un proceso moderno que territorializa² el poder, lo que a su vez permite el control de su contenido: la población. Bajo esta mirada, la ciudad ha resultado un «laboratorio» fértil para la «modernidad social» (Rabinow, 1989), es decir, se vuelve el espacio por excelencia para ejercer estos procesos de control, mediante la planificación de la misma, desde una visión racional al estilo *high modernism* (Scott, 1998), como un componente que busca el progreso con base en propuestas científicas y técnicas puramente lineales, en las que todo se racionaliza para «delimitar y armonizar un sistema de vida».³

El sentido de modernización parece justificar las decisiones de intervención al espacio y, por ende, a la serie de aspiraciones de control por el Estado sobre una planeación determinista de la vida social. En ese sentido, la dimensión administrativa ha sido el eje operativo que sistematiza esta aspiración mediante una suerte de ingeniería social, que si bien justifica su intervención como acciones progresistas de bienestar, su finalidad planificada va de la mano convenientemente con las intenciones del sistema (Scott, 1998): En relación con la visión racional del espacio en la planeación de la ciudad y sus mecanismos de control, parece tener sentido si considero que el componente utópico en su forma de leer la ciudad y a sus ciudadanos es inherente al plan, a su mapa, a su finalidad; es decir, sin esa característica no cumpliría su objeto de ser; por tanto, probablemente el problema no está en el fin en sí mismo de la planificación, sino en la intención de quien la delimita y especula el para qué.

Con la transición del tiempo, la racionalidad del espacio se convirtió en un fin en sí mismo: en una delimitación que promueve un perfil es-

²Territorialidad, término concebido por Rogerio Haesbaert en su obra *El Mito de la Desterritorialización* (Haesbaert, 2006), como el concepto que permite comprender el espacio en la ciudad como proceso simultáneo y móvil, cuya producción permanente deriva de las diversas fuerzas y ejercicios que se inscriben en ella, dotándola de sentidos, haciéndola territorio. En el análisis de este trabajo se alude a una vertiente específica: la Política (referida a las relaciones espacio-poder en general) o jurídico política (relativa también a todas las relaciones espacio-poder institucionalizadas): la más difundida, donde el territorio es visto como un espacio delimitado y controlado, a través de lo cual se ejerce un determinado poder, la mayor parte de las veces, pero no exclusivamente, relacionadas al poder político del Estado.

³La búsqueda de una sistematización de la vida moderna de la sociedad, a través del conocimiento y la racionalidad del espacio; esta visión se fundamenta en un exceso de confianza en la planificación utópica del espacio, con una finalidad basada en una fe casi religiosa de un infalible «bienestar general» de la sociedad.

tándar de la población contenida en él, la cual transita de ser dominada y controlada a una población convencida, de manera que el espacio planificado induce un perfil que define formas de actuar, pensar, ver el mundo y entender un rol dentro de éste, sea moralmente, civilmente o religiosamente en cualquier campo. Así, en la constante repetición, este perfil construido se vuelve un fondo revolvente que a través de las costumbres, tradiciones y arraigos —que además son vistos como características necesarias para identificar un sentido de pertenencia a un grupo o sector social: mejor aún, a un territorio específico—, se vuelve la única vía del deber ser, introyectada por la misma población, heredada y reproducida.

En muchos casos, este proceso ha constituido importantes cambios y crecimientos trascendentales y en otros se ha convertido en obstáculo para la evolución o el avance. Podría preguntarme en qué medida y específicamente en qué casos, espacial y temporalmente, esta condición del espacio es una realidad de actualidad o simplemente es sólo un imaginario social que en realidad no da cuenta de una condición total de una población dada y su contexto. James Scott (1998) retoma la crítica de Jane Jacobs⁴ en relación con el urbanismo moderno de Le Corbusier,⁵ un análisis que se vuelve interesante, en tanto se polarizan las visiones de uno y otra; mientras Jacobs constituye una perspectiva etnográfica desde la calle y el barrio en un sentido microsociológico, Le Corbusier observa parsimoniosamente desde lo alto, desde el aire. Sería importante pensar que no tendrían por qué extrapolarse sus miradas en relación con un territorio; si esto sucede, es porque sus perspectivas se fundamentan en concepciones distintas. Sin embargo, se vuelven pretenciosamente únicas. La actualidad da cuenta de la multiplicidad de formas y modos de vida urbanos en la ciudad, llena de territorialidades múltiples, even-

⁴ Jane Jacobs (1993:27-29) señala en su obra la necesidad de una espacialidad profunda de la ciudad, donde la interacción entre lo material y lo inmaterial es necesaria como un todo social que la conforma. Remite que la ciudad es el resultado de la vida pública cotidiana, un producto de lo doméstico urbano, llamado a sustentar la vida en común de sus ciudadanos y por consiguiente no puede ser planeada y ordenada de acuerdo con miradas geométricas y euclidianas.

⁵ Le Corbusier (1964:12-19) plantea una mirada del trabajo arquitectónico sobre la concepción de una ciudad, en el marco de una deslumbrante claridad, simplicidad y armonía. Planear bajo el predominio del orden, muy visual, fácil de entender. Esta visión y su impertinente simbolismo ha sido irresistible para planificadores, promotores, diseñadores y más aún para los gobernantes de la ciudad.

tualmente superpuestas; por tanto, sus posiciones pretenden un alcance desde distintos contextos, dando a cada mirada su propio mérito y alcance; convendría pensarlas en condiciones complementarias para el estudio del espacio en la ciudad.

La disputa por la ciudad central: contexto histórico y político

Comencemos por hacer una revisión contextual concreta de la naturaleza de las relaciones entretejidas por el poder federal y el poder local de la Ciudad de México. Relaciones que han mantenido una dinámica a lo largo del tiempo de estira y afloja respecto a quién administra y controla la ciudad, es decir, quién tiene más poder.

Es imprescindible vislumbrar que las negociaciones entre dos poderes respecto al dominio de un territorio son, de acuerdo con Manuel Perló y Antonio Moya, necesariamente cambiantes, de competencia y de permanente disputa (2003).

Es bien sabido que un poder con origen soberano pretenderá ejercerlo con plenitud absoluta. De ahí la razón del inicio de los conflictos con otro poder que obtenga derechos de gobierno sobre la misma circunscripción. De igual modo, las circunstancias del conflicto entre poderes no son una condición plana, es decir, no son provocadas por las mismas situaciones, ni con las mismas intensidades. Se piensa que los matices en torno a las controversias entre poderes dependerán del momento vivido políticamente por el territorio disputado; por tanto, del caso específico y su momento coyuntural.

A decir de Perló (2003), en la Ciudad de México la tendencia dominante a lo largo de su historia ha sido el conflicto y la competencia, más que el acuerdo y la negociación, pero una situación de interés es la observada en años recientes, en los que el predominio del poder central-federal sobre el local ha disminuido, justamente por la entrada del gobierno llamado democrático, suceso que se dio en 1997. Esta situación, por supuesto, no disminuye el conflicto existente desde siempre, pero lo reconfigura y equilibra.

El primer presupuesto causal de este relativo equilibrio de controversias y enfrentamientos puede ser que la posición política de cada poder está bien definida como oposición desde el origen de su formación y a

lo largo de su historia, de modo que los enfrentamientos se vuelven más evidentes y con nuevas modalidades al constituirse una modalidad de gobierno, la cual no sólo tiene una estructura orgánica, infraestructura, territorio y derechos, sino una ideología distinta a la que tenía la figura gubernamental anterior.

En términos de la historia, podemos considerar que, al igual que otras ciudades, la de México tiene su primera organización social de fundación en lo local. Con el paso del tiempo, a través de su evolución histórica urbana se convierte en capital de donde surge el poder central. Por tanto, la aparición de un poder local en este tipo de contexto fundamenta el primer inconveniente que genera disputa.

Los principales motivos de controversia entre ambos poderes en el mismo territorio de la ciudad se deben a la necesidad de resolver problemas específicos de carácter político, financiero, administrativo o urbano y, de manera subrayada, a la situación sobre el control de los recursos fiscales generados por la ciudad y la necesidad de definir qué entidad del gobierno (Perló 2003), sea local o federal, debe recaudarlos y, por consiguiente, ejercerlos en su presupuesto.

En este sentido, podemos establecer que el conflicto comienza cuando hay una representación local que produce, asimismo, un gobierno local proveniente de un partido político diferente al del que proviene el gobierno federal o viceversa; de manera inmediata, la controversia se ancla precisamente al territorio donde ambos poderes se encuentran. En términos generales, la confrontación más reciente entre estos dos poderes de la ciudad es la resultante de la orientación política de gobierno, pues el actual Gobierno del Distrito Federal (GDF), bajo una plataforma y perspectiva democrática, sostiene un proyecto descentralizador que apoya por sobre todo su condición de local, restando poder al gobierno federal. En torno a las investigaciones de Perló y Moya (2003), podemos establecer una breve contextualización del seguimiento de estas relaciones entre los dos poderes:

- 1325-1428. Comienza en la ciudad un poder local desconcentrado con cierta transformación paulatina hacia un gobierno central.
- 1428-1521. En el marco de la formación de la ciudad imperial, el poder local comienza a ser desplazado y el poder central comienza un proceso de consolidación.

- 1521-1821. En este periodo, en la capital colonial dominada por el poder central, se establece la primera estructura de poder local corporativo.
- 1824-1876. El contexto de la ciudad en este periodo, bajo la formación del Estado-nación, emerge una inestabilidad institucional y un desgobierno.
- 1884-1910. Para este contexto, se construye una fuerte controversia entre poderes por el fortalecimiento de la centralidad del poder y su gobierno, desplazando la condición local de poder.
- 1917-1928. Se da un importante fortalecimiento a los municipios y por esto continúa una fuerte confrontación entre poderes; justamente en este periodo, la ciudad se convierte en el nodo principal de la política nacional y se constituye como el espacio de los principales desencuentros entre el poder local y el federal.
- 1929-1997. Durante este tiempo, el poder centralizado se concentra y difumina al poder local; se define entonces una delegación de autoridad. Este es el último periodo antes de la entrada del gobierno denominado democrático.
- 1997 a la fecha. Se evidencia una participación de nuevos estratos políticos que establecen un poder con predominio local. Se conforma una jefatura de gobierno, así como una renovación de la asamblea legislativa del Distrito Federal.

El eje fundamental de este breve recorrido de las permanentes controversias entre los poderes local y federal sobre el territorio de la ciudad nos permite subrayar que la constante dicotomía entre ambas se alimenta de una dinámica de enfrentamientos con lógicas principalmente de intereses por predominar en lo político-administrativo, aumentar y extender el poder. Podemos considerar que hoy la ciudad continúa en disputa y seguirá así mientras los intereses de los poderes sean tan dispares y polarizados respecto a las necesidades de la ciudad, pues lo único que se logra con esto es profundizar las diferencias.

Momentos históricos de definición en la distribución del poder por la ciudad

(Tabla resumen de Manuel Perló y Antonio Moya, 2003)

Año	Poder central	Poder local
1325	Inicia el proceso de formación del poder central	Formación de cuatro barrios con autonomía local
1527	<i>Virrey y Real Audiencia</i> Incorpora los señoríos dominados a su estructura de gobierno nombrándolos caciques-gobernadores	Ordenanza que reconoce la forma de gobierno municipal. No hay una clara jurisdicción municipal
1700	<i>Reformas borbónicas</i> Debilitamiento financiero de la Corona española. Se facilita la venta de cargos en las altas esferas del poder central (Audiencia)	Creación de nuevos cargos de control central a través de intendentes, en sustitución de corregidores y alcaldes mayores
1812	<i>Constitución de Cádiz</i> Retiro paulatino del poder central colonial del territorio. Nombramiento de un jefe político, quien estará a cargo de la ciudad	Se propone la democratización del ayuntamiento. Se define el municipio como autoridad local de una circunscripción territorial
1824	<i>Primera República (formación del Estado-nación)</i> Creación del DF. El presidente nombra un gobernador	Primera división política y administrativa en 12 municipalidades. El ayuntamiento es subordinado presupuestariamente a la instancia central
1836	<i>Abolición del régimen federal (Siete leyes constitucionales de 1836)</i> Se divide el país en departamentos, distritos, partidos y municipalidades	Se consigna a la Ciudad de México como capital del Departamento de México, con un gobernador elegido por el presidente de la República
1854	<i>Decreto presidencial de 1854</i>	Santa Anna suprime el ayuntamiento y nombra a un gobernador. El alcalde de la capital del Imperio es nombrado por el emperador
1865	<i>Imperio de Maximiliano de Habsburgo</i> Se divide el país en 50 departamentos	

1884	<i>Primera reelección de Porfirio Díaz</i> Control político en manos del Ejecutivo federal	El municipio de la Ciudad de México pierde el control de la obra pública y prestación de servicios urbanos
1884	Inicio de grandes obras públicas a cargo del gobierno federal	Al municipio le son retiradas sus facultades principales y sus autoridades adquieren un papel únicamente consultivo
1903	<i>Ley de Organización Política y Municipal del DF</i> Se centraliza el poder mediante tres instancias (gobernador del DF, presidente del Consejo de Salubridad y director general de Obras Públicas).	
1917	<i>Constitución de 1917</i> Restablecimiento del ayuntamiento. El gobierno del Distrito Federal queda a cargo de un gobernador dependiente y nombrado por el presidente de la República	Se fortalecen las atribuciones de los municipios del DF y los presidentes municipales son producto de elecciones directas
1928	<i>Presidencialismo</i> Se suprimen los ayuntamientos y se constituye un departamento administrativo, cuyo gobierno lo ejercerá el presidente	Creación del Departamento del Distrito Federal y de sus 13 delegaciones como órganos desconcentrados del Departamento del Distrito Federal
1987	<i>Primera reforma política del DF</i> Erosión de la legitimidad presidencial	Primera Asamblea de Representantes del DF con representantes electos
1992	Segunda reforma política del DF Se propone la elección de un jefe de gobierno de manera indirecta, pero esta disposición nunca se lleva a cabo	Reforma del Estatuto de Gobierno del DF. A la Asamblea de Representantes se le otorgan facultades legislativas
1996	<i>Tercera reforma del DF</i> El poder central conserva prerrogativas en materia presupuestaria y de seguridad y procuración de justicia	Primer Jefe de Gobierno del DF electo democráticamente, ratificación de delegados, vía la ALDF. Concluye con la elección de los delegados en el año 2000

Fuente: Perló Cohen y Moya (2003:185-186).

Lo cierto es que la condición urbana de la ciudad y su territorio supera la condición de control sólo político y administrativo en el que operan ambos poderes para disputarse el territorio. Por tanto, las relaciones in-

tergubernamentales deberían situarse más allá de contextos sólo físicos del espacio; en la medida en que se establezca una apertura por ambos poderes, un tercero hará la diferencia sustantiva de otorgar mejor respuesta a las necesidades de la ciudad y su territorio. Este tercero, por supuesto, es la sociedad, porque en el momento en que se instrumente una forma efectiva para incluirla en esta arena de lucha, las relaciones entre poderes podrán llegar a ser negociables.

La disputa hoy por el control político y administrativo del corazón del Centro Histórico

Resulta interesante dar seguimiento a las posiciones de estratos políticos o estructuras gubernamentales nacientes en el marco de la nueva administración de la Ciudad de México, acerca de la forma en que se utiliza el Zócalo de la ciudad. Sin embargo, estas posiciones establecidas en distintas declaraciones en los medios de comunicación, en especial la prensa, poco se preocupan por los usos y prácticas socioespaciales que se observan cotidianamente, o la manera en que estas prácticas se han reconfigurado a partir de la serie de eventualidades que ha promovido el nuevo gobierno desde su Jefatura.

No se dispone, en este sentido, de un diagnóstico que argumente la necesidad de establecer un tipo de usos convenientes o aceptables, mucho menos que éstos estén definidos bajo la mirada y la participación ciudadana. En realidad, pareciera que a la vista de una perspectiva política y administrativa, más política que otra cosa, el interés sobre este espacio es su control como un bien inmueble, el cual, por sus características, historia y centralidad, se vuelve una mercancía a explotar para finalidades políticas.

Algunas de las declaraciones hechas a la prensa por grupos políticos antagonistas del que ocupa el GDF (senadores priístas y diputados panistas) han comparado la actual ocupación del Zócalo con periodos en los que las tropas norteamericanas ocuparon la plaza tras derrotar a Nicolás Bravo en 1847 en Chapultepec y el ejército mexicano se rindió en las batallas de Padierna y Churubusco, entre otras citas que realizan para comparar la manera en que hoy –según ellos– se hace «mal uso» del Zócalo y momentos concretos en los que establecen que, como entonces, hoy existe una «traición a la patria». Señalan que se hace «mal

uso» del Zócalo y consideran vergonzoso que la actual administración de la ciudad promueva eventos como los que se realizan hoy día en la plancha: circos, desnudos, bailes de quinceañeras y hasta pistas de hielo, entre otros datos (Ramos y Morales, 2007). Algunas declaraciones manifiestan lo siguiente:

Hoy, gracias al gobierno capitalino, parece que los *yankees* van a ocupar el Zócalo, participando en el *derby* de cuadrangulares que planean llevar a cabo las autoridades del Gobierno del DF, en la plaza más importante del país y una de las más grandes del mundo. Pretender realizar un *derby* de cuadrangulares en el Zócalo de la capital de la república —el centro histórico, político, religioso, cultural y ciudadano de todo México— es una falta de respeto y evidencia de un total desconocimiento de nuestra historia.⁶

Asimismo, llevaron el asunto hasta el punto de presentar el caso a la Senaduría de la República, situación que realizó en diciembre de 2007 la senadora María de los Ángeles Moreno, quien presentó su demanda a tratar como propuesta con punto de acuerdo titulado «Respecto a la utilización de los espacios públicos en el Distrito Federal», suscrita en la *Gaceta del Senado de la República* en la sesión en comisión permanente del 11 de diciembre de 2007. En esta propuesta se evoca el mito de origen para establecer argumentos como los significados que encierra este sitio para la historia y cultura mexicana. Rememora superficialmente la construcción de una ciudad azteca y su civilización, así como la conquista española y el establecimiento de su metrópoli; subraya también el paso independiente dado en este sitio como ícono de la constitución de una nación.

Algunos de los principales puntos tratados a través de esta demanda en el Senado fueron considerar que «tristemente», a partir del año 2000, pareciera que las autoridades del gobierno del Distrito Federal se hubieran esmerado en demeritar la dignidad y majestuosidad del Zócalo, sin referirse precisamente a los mítines y marchas de protesta, tampoco a las concentraciones populares para defender presuntos derechos civiles o políticos, sino a eventos que lo demeritan al convertirlo en un cen-

⁶ Jorge Ramos y Alberto Morales. (2007), «Se pelean control de la plancha del Zócalo». *El Universal*, 6 de septiembre de 2007, DF.

tro de espectáculos públicos, que probablemente esconden propósitos mercantilistas, o de publicidad personal, todo esto sin contar con la contaminación adicional que provocan las largas colas de automóviles ante avenidas arbitrariamente cerradas.⁷ Se denunció también que han convertido el Zócalo en un predio para instalar desde un circo, un salón de baile para quinceañeras, una pista para exhibición de patinetas y bicicletas, un espectáculo musical de cualquier tipo, hasta una pista de hielo, considerando que el costo y justificación de este último proyecto no tiene ningún sentido.

Algunas de las preguntas referidas en este documento: ¿esto le hace algún servicio a la ciudad o eleva el nivel de vida de sus habitantes? Frente a ello, ¿cuánto cuesta la operación en energía eléctrica, por ejemplo?, ¿y cuánto nos cuesta al resto de la población el tiempo adicional de tráfico?⁸ Bajo esta serie de argumentos también se expresa que no se está en contra del Gobierno del Distrito Federal, sino en contra de actividades ocasionales y sin contexto. Al final, la demanda subraya que más allá del tipo de eventualidad y su importancia o no, lo que no les parece bien es que se realice precisamente en el Zócalo. Por tanto, su principal petición es que el estatus territorial y administrativo del Centro Histórico, pero principalmente del Zócalo, no debe pertenecer a una delegación, ni gobierno local; por ende, debería pertenecer al gobierno federal.⁹

La posición de la administración en turno, respecto de esta serie de declaraciones, en realidad no fue muy distinta a la de sus críticos, pues tampoco parte de consideraciones provistas de una posición desde la ciudadanía para establecer un manejo específico sobre el uso del Zócalo. El GDF hace hincapié en que la política establecida en cuanto al uso del Zócalo y las actividades programadas o autorizadas, de ningún modo amenaza las facultades y derechos que ya tienen los ciudadanos y las instituciones de la capital; establece que desde que se devolvió a los habitantes el derecho de disponer de su Zócalo, se ha convertido en un espacio de vitalidad plena.

La respuesta establecida por el grupo parlamentario del Partido de la Revolución Democrática (PRD) en la Cámara de Diputados ha considerado que los senadores apoyan esta propuesta de manera confusa e ilógica

⁷ *Ibíd.*, p.1.

⁸ *Ibíd.*, p.2.

⁹ *Ibíd.*, p.3.

en diversas disposiciones jurídicas que ni siquiera se relacionan entre sí. Exponen que entre la mezcolanza que hacen, terminan confundiendo los monumentos históricos y la declaratoria de éstos con la propiedad federal, y los bienes de dominio público con los de dominio privado, locales o federales, que ni siquiera distinguen el aspecto relevante de lo que pretenden, que es arrebatar un bien de dominio público, propiedad del Distrito Federal, como vía pública, que es el Zócalo, después de once años de haber sido declarado como tal desde que se dotó a la capital de facultades de dominio propias.

Asimismo, este grupo de diputados perredistas establece una serie de preguntas que refuerzan su negativa a ceder este espacio al gobierno federal; entre ellas, las siguientes: ¿por qué el principal espacio público de la ciudad no puede albergar eventos culturales, políticos y recreativos? ¿Cuál «deterioro físico» y de «imagen urbana» provocan los eventos en el Zócalo? ¿Qué «mercantilización» puede implicar la realización de eventos gratuitos en el Zócalo? ¿Por qué los eventos «demeritan» la «dignidad y majestuosidad» del Zócalo?¹⁰

En este punto habría que considerar qué se entiende cuando se refieren a derecho de disponer de este espacio, cuando la perspectiva se establece desde arriba y con una visión polarizada políticamente. Precisamente a partir de 1997, año en que inicia el cambio de estatus político en el entonces Distrito Federal y con el primer gobierno en turno del PRD, se diseña un programa llamado La Calle es de Todos, y con el pasado jefe de Gobierno otro denominado DFiesta en el Distrito Federal; con ellos se acentúan las actividades referentes a conciertos, festivales, exposiciones, obras de teatro, recitales de artistas mexicanos y extranjeros, de géneros populares y de culto, para público infantil, joven y adulto. Este fue un punto de acuerdo para acciones sobre los festejos alusivos al grito de la Independencia propuesto por el legislador Fernando García (2006). Esta serie de actividades masivas que concentra a la población ha sido objeto de atención en los últimos años por convertirse en una novedad. Si bien había, no era de libre acceso y sin costo como lo es hoy; esta condición de ser eventos gratuitos ha sido, sino el principal, sí uno de los principales argumentos del GDF para contraponerse a cualquier crítica.

¹⁰ Gerardo Villanueva, «El Zócalo capitalino debe seguir siendo de los mexicanos». *Boletín 2744 del Grupo Parlamentario del PRD*, secc. Grupo Parlamentario, Cámara de Diputados, México, 20 de febrero, 2008.

Esta reconfiguración de la estructura generó expectativas principalmente políticas para dirigir o establecer nuevas acciones. Esta nueva forma de reestructurar los planes para el uso de este espacio a manos de la nueva administración dio paso a una reconfiguración, adaptación o reacomodo de las prácticas socioespaciales, es decir, la territorialidad que emerge al establecerse usos y apropiaciones sociales del espacio día con día, además de la disputa que sigue vigente sobre el control del espacio-inmueble.

Podemos recordar lo que Alejandro Aura comentó acerca de la organización de actividades en la plancha de la Plaza de la Constitución en el marco del nuevo gobierno, que comenzó organizando un baile masivo con la cantante Celia Cruz. Las primeras impresiones de su equipo fueron, de acuerdo a su propia narración:

¿Ya preguntaste si se puede bailar ahí?, me dijo una colega de alta jerarquía política sorprendida por mi ocurrencia. ¿Y quién nos lo va a impedir si el gobierno somos nosotros?, le contesté. No, pero cerciórate de que no haya restricciones constitucionales o limitaciones del uso para ceremonias oficiales. Así nos tenía acostumbrados el Partido Revolucionario Institucional (PRI); la ciudad y el país estaban enajenados, había que pedir permiso para usarlos o eso era lo que nos habían grabado en lo profundo del alma. (Aura, 2008).

La nueva condición que adquirió el corazón del Centro Histórico no puede explicarse sin la intervención y réplica de sus usuarios y en una plataforma en que se establecen eventualidades de esta índole, donde la historia local de este espacio se reconstruye socialmente (Romero, 2009). La serie de éxitos obtenidos con este plan de acciones que logró la participación colectiva redefinieron su proyecto y acrecentaron el espectro de acciones con más y nuevos eventos de distintos rubros hasta entonces nunca realizados en este espacio. Lo que podemos señalar es que todas estas actividades carecían de una regulación específica, pues al ser ellos el gobierno en turno y siendo este espacio territorio local, no había que rendir cuentas a nadie más que a sí mismos, y entonces, como señala Aura, «El Gobierno al carecer de una política cultural propia se las cedió a los promotores comerciales, pero sin dejar de ser quien autoriza y puntualiza las actividades llevadas a cabo en este espacio como un centro de concentración.» Esto corrobora una probable falta de plan de trabajo

sobre el manejo de esta serie de actividades masivas en el Zócalo y, por ende, sobre las percepciones sociales de ellas.

Conforme el tiempo ha pasado, la visión del gobierno local acerca de este espacio y sus actividades ha mantenido una visión geométrica, es decir, un espacio inmueble que puede contener actividades que reditúen políticamente; por tanto, busca establecer un mejor *marketing* para su explotación, situación que, por supuesto, ha llamado la atención de estratos y posiciones principalmente políticas, interesadas en adquirir acciones en la administración de esta plaza; de ahí que prevalezca la actual disputa por el espacio y las anacrónicas y mal fundamentadas argumentaciones de la posición federal para tomar el poder sobre el mismo o del gobierno local para seguir manteniéndolo.

Se debe pensar en qué medida estas posiciones que critican la actual administración están utilizando argumentos fuera de contexto, con el objetivo de arrebatar este poder de control del espacio. Asimismo, hasta qué punto el manejo del actual gobierno de la ciudad sobre el Zócalo está capitalizando o mercantilizando este espacio al instrumentar programas, actividades masivas, planes de inclusión social, etcétera, mediante los cuales los sujetos, al volverse partícipes de ellos, legitiman indirectamente la toma de decisiones del gobierno, es decir, al gobierno mismo, aun cuando no se realice un diagnóstico ciudadano previo.

En definitiva, esta serie de enfrentamientos sobre el manejo y control del Zócalo surgen de forma emergente, visualizan y dan un giro a la conceptualización del Centro Histórico como territorio de una nueva centralidad. El giro que repiensa y reconfigura el lugar y el territorio es para la posición política y gubernamental uno y para los practicantes que viven el espacio otro totalmente distinto. Así, lejos de considerar en esta serie de discusiones elementos que integren a sus ciudadanos como un eje sustancial por su derecho a la ciudad y sus espacios, se vuelve un elemento de disputa política con intereses propios de una estructura que toma sus decisiones desde arriba.

Como podemos visualizar, hay un contexto en torno al espacio urbano de nuestro Centro Histórico como representación territorial de la totalidad de la ciudad. En este sentido, en términos políticos y administrativos, su regulación urbana deviene la estructura gubernamental del jefe en turno de la ciudad. Al ser una realidad vigente y en la búsqueda de conocer la situación relacional entre las leyes y reglamentos del distrito Federal y la realidad observada, podemos interpretar que vivimos en una

ciudad oficial y una ciudad social. Cabe señalar esta dicotómica situación permanente a ras de suelo, donde las prácticas sociales implican la construcción misma del espacio, mientras el deber ser de los reglamentos y discursos se vuelve efímero por la polarización que existe entre ambas dimensiones, contexto oficial \neq contexto social.

Lo cierto es que esta ciudad oficial es el resultado de patrones esencialmente especulativos respecto a la manera de administrar el espacio urbano, basados en criterios técnicos irreales que no consideran condiciones e intereses diversos (Romero, 2009). Justamente ante una situación como esta, una respuesta convincente es la de Henri Lefebvre en cuanto a su rechazo a la naturaleza sistémica de lo urbano; y es que parecen posiciones difíciles de conciliar, pues se genera una relación más conflictiva que armónica, ya que, a decir de Lefebvre, el urbanismo y sus reglamentaciones no son un sistema que diagnostique condiciones sociales y necesidades en el marco del derecho a la ciudad (Lefebvre, 1976); por esa razón, se construye una ideología que por condiciones obvias presupone enfrentamientos.

Actores, objetos y escenarios del espacio urbano como *locus* El nuevo giro en los usos del corazón del Centro Histórico

Después de reflexionar sobre las condiciones que han constituido el espacio urbano de la Ciudad de México y específicamente del primer cuadro del Centro Histórico, así como sobre su situación relacional con las prácticas socioespaciales, podemos señalar que su condición planeada desde la racionalidad es la de *locus*, es decir, un espacio localizado como contenedor de hechos, fenómenos, prácticas, transformaciones, etcétera; esto nos introduce en un nivel más cercano a la realidad observada, desde una visión que recurre a los hechos y sus explicaciones, es decir, a la dimensión de la percepción generalizada sobre los hacedores de su materialidad, de sus usos y apropiaciones.

Esta mirada vuelve evidente el nuevo giro de actividades llevadas a cabo en la Plaza de la Constitución, diseñadas o autorizadas por la política cultural del Gobierno de la Ciudad de México, objeto de la mirada, participación y crítica de distintas posiciones sociales y políticas. En este caso, la medición de la forma en que se ha densificado a la población

mediante estas actividades masificadoras es un parámetro importante para explicar este nuevo giro en los usos dados a este sitio.

La información recabada para la elaboración de este estudio fue una serie de casos identificados y clasificados sobre los usos masivos registrados en la plancha del Zócalo capitalino (Romero, 2009). La base de datos se elaboró con un registro longitudinal de este periodo.¹¹ Si reflexiono en torno a las actividades realizadas en el Zócalo, es necesario remitirme a quién decide sobre este espacio al interior del GDF, es decir, si el control es del Jefe de Gobierno de la ciudad como poder distrital predominante de la misma ciudad o el jefe de la Delegación Cuauhtémoc como quien rige localmente este espacio delimitado por su alcance político.

Volviendo a los casos buscados como información básica para entender la reconfiguración de usos masivos en la plancha del Zócalo, fue posible identificarlos mediante los informes de gobierno del Distrito Federal que justamente se encuentran en el Archivo Histórico del Distrito Federal (AHDF). El problema hasta este punto se resolvió de manera parcial, pues la información se halla sólo como totales acumulados en la sección cultural; no se desglosan o describen los eventos para conocer su índole, permanencia u otro dato. Asimismo, considerar sólo esta información sería tomar parcialmente los casos sucedidos en la plancha, es decir, se contaría con las actividades promovidas, organizadas o permitidas por el GDF, pero no otras como no programadas, no permitidas o inesperadas que sucedieron y suceden en esta plancha multi receptora.

Por tanto, la segunda fuente informativa, además de estos informes, consistió en dar seguimiento, a través de notas periodísticas, de las actividades de toda índole registradas sobre la plancha del Zócalo y retomadas por la prensa de la ciudad. En esta medida, la fuente construida nos permitió un acceso a información no sólo polarizada de los usos de este sitio, sino además desglosada y detallada sobre los contextos y circunstancias en que se dieron.

¹¹ El trabajo de identificación de los casos se tornó difícil considerando que hubo que recorrer varias instancias del gobierno del Distrito Federal (GDF), así como de la Asamblea Legislativa del Distrito Federal (ALDF) y la Delegación Cuauhtémoc, instancia que en términos políticos y territoriales rige el espacio observado. Fue posible observar que en el interior del GDF se establece cierto hermetismo respecto a la información. Se puede pensar que las consecuencias de otorgarla, entre otras, se relacionen con la postura del gobierno federal y otras posiciones que mantienen la disputa por este espacio y su crítica dura sobre las actividades masivas que realiza.

Se construyó una tipología con la información, con la que se pudieron calcular tendencias. Bajo este proceso, se consideraron tres tipos: el primero registró las actividades o eventos «organizados» (O) en su totalidad por el GDF. El proceso implica el diseño del evento, su promoción y aplicación. Prácticamente en todos los casos de este tipo, la organización varía entre instancias responsables, según la índole de la actividad realizada; lo que no cambia es que todas pertenecen al GDF. El segundo tipo refleja las actividades que no necesariamente son planeadas por el gobierno de la ciudad, ni ninguna de sus instancias o extensiones, sino diseñadas por otras organizaciones, como empresas comerciales, el gobierno federal, televisoras u otros medios de comunicación, ONG, delegaciones varias, etcétera, las cuales negocian con el GDF para llevar a cabo el evento; éste, a su vez, llega a participar de manera parcial en la planeación o realización, o da, por lo menos, el visto bueno y por tanto les concede el permiso o autorización. A este tipo lo llamo actividades o eventos «Coorganizados» (CO). El tercer tipo considera justamente las actividades y eventos que no son organizados total, ni parcialmente por el GDF, ni alguna de sus instancias, es decir, las actividades no programadas o inesperadas que suceden en este espacio multiterritorial; a diferencia de los dos tipos previos, los eventos de este tipo no se anuncian como parte de algún programa o ciclo de actividades en la ciudad o en el Zócalo; son registrados el mismo día que suceden o un día después de haber sucedido en la plancha; la consideración para este tipo de actividades o eventos es de «No programados» (NP).

Para ser más precisos sobre esta tipología, ejemplifiquemos algunos eventos recurrentes durante el periodo observado, con mayor permanencia y repetición:

Tabla 1. *Tipología de eventos en el Zócalo*

Núm.	O Organizados	CO Coorganizados	NP No programados
1	«N» Edición del Festival del Centro Histórico	Juguetón Anual	Marcha-mitin EFPV
2	«N» Feria del Día Internacional de las Mujeres	Concierto ALAS por los niños	Marcha-mitin CNTE y SNTE
3	Mega Rosca de Reyes de cada año	Teletón de fin de año	Marcha apoyo a Michael Jackson

4	«N» Feria del Libro en la Ciudad de México	Flor de Lis de Scouts	Marcha mitin Pro-vida contra Aborto
5	Programa de conciertos DFiesta en el DF	Marcha Orgullolésbico gay...	Reunión de cristianos Orar en la Plancha

Fuente: Elaboración propia, con base en datos de la Biblioteca del Instituto de Investigaciones Dr. José María Luis Mora, cdmx, México.

Cabe señalar que en la política cultural promovida por el GDF desde que el gobierno capitalino se rige por el Partido de la Revolución Democrática (PRD), ha habido un aumento de las actividades organizadas o coorganizadas en el Zócalo, a través de su estructura; también resulta interesante observar cómo a medida que interviene en más actividades sobre este espacio, el GDF gana mayor presencia ante la masa social que participa de estos eventos. Por tanto, en la medida en que ha ocupado este lugar, a través de estas actividades (O y CO), el GDF «mata dos pájaros de un tiro», pues, además de lograr un impacto social, ha conseguido la reducción de las actividades y eventos no programados (NP), los inesperados, situación que en años anteriores era casi la única que se mantenía, además de eventos de índole política, protocolar o de resistencia social.

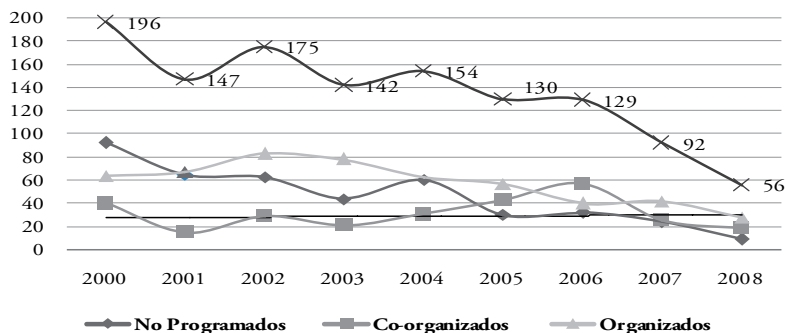
Las observaciones que a continuación se muestran de esta tipología de eventos realizados en el Zócalo dan cuenta de las tendencias por año y a lo largo del periodo completo. Se trata tanto de eventos previamente identificados que se llevaron a cabo en la plancha del Zócalo, como de observaciones hechas por año y por periodo completo. El análisis de frecuencia se establece en torno a la cantidad de eventos identificados por cada año y periodo completo; de igual modo, se compara la incidencia entre eventos «Organizados» por el GDF, eventos «Coorganizados» y eventos «No programados».

Tabla 2. *Periodo del 2000 al 2008*

Eventos	2000	2001	2002	2003	2004	2005	2006	2007	2008
No Programados	92	65	63	44	60	30	32	24	9
Coorganizados	40	15	29	21	31	43	57	26	19
Organizados	64	67	83	77	63	57	40	42	28
Total	196	147	175	142	154	130	129	92	56

Fuente: Elaboración propia, con base en datos de la Biblioteca del Instituto de Investigaciones Dr. José María Luis Mora, cdmx, México.

Tabla 3. *Eventos masivos en el Zócalo de la ciudad de México, 2000-2008*



Fuente: *Elaboración propia de gráficos.*¹²

Análisis de resultados y reflexiones finales

Como se señaló dos párrafos anteriores a los gráficos, el primer momento de alza en el número de actividades con las que gana terreno esta política y administración, se refleja en el año 2000 y siguientes. Es decir, hasta antes de este momento coyuntural no había este tipo de actividades y en ese número. Sin embargo, podría pensarse, por lo que refleja el gráfico, que con el paso de los años hubo una importante disminución. Justo la esencia del punto radica en ese detalle. Entre menos actividades llevadas a cabo en la plaza de la Constitución, mayor control, porque ahora casi el 100% de esas actividades fueron organizadas o por lo menos coorganizadas por el gobierno local. Mientras tanto, el número de actividades no programadas o inesperadas correspondieron a marchas, manifestaciones y otro tipo de prácticas que en alguna medida contravenían la nueva imagen del Zócalo, sea porque estos eventos eran contra del gobierno federal o de la ciudad. La mayor parte de los mismos fueron canalizados, orientados o redireccionados si se permite la expresión a otros puntos de destino, entre ellos el Ángel de la Independencia, Los Pinos y la Cámara de Diputados, entre otros sitios.

Repensando la manera en que es entendido el concepto de espacio, es importante señalar que para el caso del corazón del Centro Histórico

¹² La base de datos en donde se encuentran todos estos casos, durante el periodo de estudio que va de 2000 a 2008, se puede consultar en base de datos de la Biblioteca del Instituto de Investigaciones Dr. José María Luis Mora, CDMX, México.

el discurso de la estructura gubernamental y en general el pensamiento político ha fusionado lo público con lo político; es decir, las fronteras de lo público han sido también las fronteras de lo político (Rabotnikof, 2003). Se debe cuestionar, sin embargo, si esta categorización de espacio público enmarca usos de connotación público-político o cívico-comunitario; mejor aún, para nuestro caso, si las tendencias en torno a los usos dados en el Zócalo y administrados por la estructura gubernamental se definen con una tendencia sociopolítica y económico-administrativa con finalidades e intereses de orden gubernamental, o si se diseñan bajo criterios que subrayen la participación cívica, ciudadana, comunitaria, etcétera, que apuntalen a una diversidad democrática.

El seguimiento de actividades en general permitidas y reguladas por el Gobierno del Distrito Federal en el marco de su política cultural, que permea a gran cantidad de la población, se puede evaluar en dos sentidos. Por un lado, hay un criterio puramente político en el que se aprueba, en términos legales, la administración del Zócalo por pertenecer a un territorio gobernado por un Jefe de Gobierno en turno; por tanto, los criterios y decisiones sobre el mismo sólo pertenecen a su estructura y su poder de gobernar la entidad. Hasta aquí se acentúa el criterio que le da mayor peso a la perspectiva política y sus intereses. Por otro lado, con el eslogan de un contexto de gobierno nuevo y democrático, predomina un criterio que bajo su discurso defiende una apertura a la ciudadanía y una invitación a la participación en esta serie de actividades diseñadas, programadas o, en todo caso, autorizadas. Cabe señalar en este punto que, aunque no todas las actividades masivas realizadas en el Zócalo son diseñadas por completo por el GDF, todas pasan por un filtro estructural que define bajo qué criterios serán autorizadas.

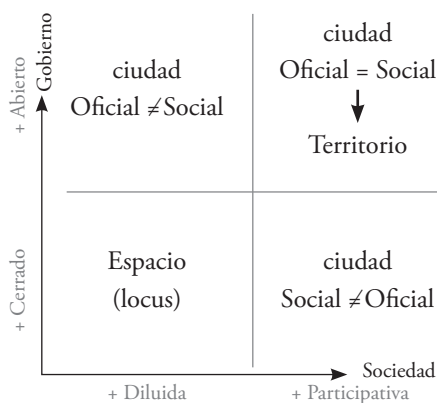
Lo cierto es que toda esta nueva política cultural implementada en el Zócalo de la ciudad se ha venido convirtiendo en una plataforma contenedora de la masificación social a través de sus actividades. Lo que es importante señalar es que esto no determina precisamente un grado real de participación social desde el sujeto mismo; me refiero a la producción social donde la acción va más allá de la masificación. En todo caso, lo que esta política ha logrado es una generalización inducida por esta estructura de actividades que se ha vuelto mediática en la reproducción de lo social y de su cultura. Esta es, entonces, la nueva mirada que la administración gubernamental ha construido sobre este espacio, como un filtro que capitaliza intereses políticos, es decir, el poder.

En este sentido, es preciso considerar un repensar la cuestión urbana, desde un modo de vida en la ciudad, que nace a ras de suelo, donde es preciso el reconocimiento de sus habitantes y sus practicantes, así como un diagnóstico territorial de lo urbano y el manejo de sus espacios, pero estos cambios deberán basarse en una gestión democrática y participativa de la ciudad, con miras a sustentar el cumplimiento de una función social y de garantizar una justicia que establezca condiciones dignas de participación ciudadana.

La principal justificación de esta necesidad de repensar lo urbano, sus usos y apropiaciones, es el respeto a esta composición natural y espontánea propia de la comunidad y su forma de habitar el lugar, entendido esto como la forma de apropiarse del espacio que, en términos de Lefebvre, rebasa la concepción reduccionista del espacio contenedor, como satisfactor de usos utilitarios, como los que en el corazón del Centro Histórico se generan masivamente: «la dignidad de habitar fundamenta la esencia del hombre y comienza por su propia construcción» (Lefebvre, 1976).

De manera que la constitución de una negociación entre lo oficial y lo social (figura 1) conformaría un verdadero ejercicio para transformar el espacio en territorio socialmente construido, pues se estaría fusionando, como señala Haesbaert, (2006), un componente que implica un dominio económico, político y administrativo, y un componente que implica un dominio simbólico, cultural e histórico, donde el espacio, una vez representado, ya no será espacio, sino territorio.

Figura 1



Fuente: Elaboración propia, con base en datos de la Biblioteca del Instituto de Investigaciones Dr. José María Luis Mora, CDMX, México.

Se tiene la necesidad, e incluso urgencia, de que el debate de estas condiciones no quede limitado a círculos políticos y técnicos, ya que los espacios de la ciudad, como el Zócalo, se han reconfigurado en el lugar donde las relaciones espacio-temporales convergen en una multiplicidad de prácticas con mil posibilidades de comunicación y movilidad en su sentido social mucho más que en el físico. Profundizar sobre la participación social no significa coartar responsabilidades, ni erosionar el marco institucional, sino contribuir a una mayor legitimidad de dicho marco, siempre y cuando las políticas se establezcan bajo iniciativas que no vayan en contra de la realidad observada.

La cuestión es que el diseño de planeación e implementación de los tomadores de decisiones, sobre una política cultural en la plaza de la Constitución, no nace precisamente con criterios de una integración partícipe de la colectividad social, sino de una estructura que busca movilizar y dirigir a sus gobernados, consumidores de este espacio, mediante la administración de acciones definidas como sociales, del pueblo, gratuitas, abiertas, públicas, accesibles, entre otros adjetivos, logrando de entrada la atención de la población. Éstos, a su vez, se vuelven consumidores de estos productos políticos y culturales, que indirecta y progresivamente los asocia a un fin político. Resulta, entonces, explicable que un instrumento de esta índole se vuelva la manzana de la discordia, o bien el Zócalo de la disputa entre gobiernos local y federal, pues tiene la capacidad de filtrar de manera suave la condición de lo social, mediante una política que estructura actividades masivas no comunes en las pasadas administraciones gubernamentales de la ciudad y que se han vuelto un plus para practicar la ciudad y principalmente el Zócalo como un nuevo espacio de vida.

En estos términos, Patricia Ramírez Kuri¹³ define cómo el manejo del espacio público en los últimos años se ha tenido que repensar y redefinir desde el interés de las estructuras gubernamentales, coincidiendo en que el significado de lo público tiene que ver con lo que es de todos y para todos, pero que, sin embargo, se contradice cuando hay orientaciones hacia la defensa de intereses gubernamentales, o definiciones de que los espacios de democracia participativa sólo pueden ser los «espacios

¹³ Patricia Ramírez (2003), «El espacio público; ciudad y ciudadanía. De los conceptos a los problemas de la vida pública local». *Espacio Público y Reconstrucción Ciudadana*. México: Miguel Ángel Porrúa, p.46

públicos NO estatales». ¹⁴ Esto quiere decir que la regulación y manejo del Zócalo como espacio público estatal, o en este caso del Gobierno del Distrito Federal, se encuentra al margen de otros intereses que no sean los que favorezcan su permanencia como gobierno. Por esta razón es que la disputa sobre el control de este espacio se mantiene y, más aún, se acrecienta, ya que la nueva condición que ha adquirido la plaza como espacio de capitalización de finalidades políticas eleva su valor de uso.

Ciertamente, el corazón del Centro Histórico en el marco de todos estos distingos, sean más convergentes o de conflicto, ha devenido en un espacio de coexistencia de muchas visiones de manera articulada. Se organizan y reconfiguran de acuerdo con el flujo y transformación social de la vida cotidiana. En esta medida, el Zócalo, a pesar de estas estructuras establecidas, es territorializado por numerosos usos y apropiaciones sociales que conjugan una representación de la ciudad. Cabe destacar que la óptica de este estudio acerca del discurso gubernamental propone una crítica en cuanto al alto sentido racionalista con que construye su concepción sobre el espacio en esta plaza y la forma de regular sus usos. No obstante, es importante subrayar que la nueva condición que ha adquirido este lugar, como un espacio urbano de renovada centralidad y nueva administración política, se ha convertido en una plataforma coyuntural de cambio y reconfiguración de las prácticas socioespaciales y del imaginario colectivo.

Más allá de la tendencia que hasta ahora refleja este texto en relación con una especie de «destino fatal» de planificación *high modernism* (Rabinow, 1989) y su visión racional del espacio, podemos considerar que esta condición no ha sido determinante en cuanto al control único del mismo, mucho menos en cuanto al control total de la sociedad; es decir, un elemento aún más interesante por subrayar en este proceso es que, en la medida en que esta serie de eventos planeados o regulados, se han vuelto una constante de producción el corazón del Centro Histórico de la Ciudad de México, al mismo tiempo se ha superpuesto una dinámica de apropiación de la multiplicidad social, donde más allá del evento específico y su finalidad política o particular, es una plataforma mediática de la realidad social, la cual fluye a ras de suelo, desde los propios habitantes-practicantes del espacio, es decir, un fenómeno que se vuelve un buen pretexto para quien suele vivir la ciudad.

¹⁴ *Ibíd.*, p.51.

Referencias

- AURA, A.
2008 «Aguas con el Zócalo». <<http://encontrandoaalejandro.blogspot.mx/2009/10/en-el-zocalo-de-la-ciudad-de-mexico-ii.html>> (6 de mayo de 2013).
- DELGADO, M.
2007 *Ciudades movedizas. Pasos hacia una antropología de las calles*. Barcelona: Anagrama.
- FOUCAULT, M.
2006 *Seguridad, territorio y población*, Buenos Aires: FCE.
- GARCÍA, F.
2006 «Proposición de legisladores: punto de acuerdo para acciones sobre los festejos alusivos al grito de la independencia». *Gaceta del Senado de la República*, 23 de agosto de 2006. <<http://bit.ly/2k4GqCq>> (21 de febrero de 2015).
- HAESBAERT, R.
2006 *O mito da desterritorializacao do «fim dos territorios» a multiterritorialidade*. Rio de Janeiro: Bertrand Brasil DFL.
- HIERNAUX, D.
2005 «Imaginario y lugares en la reconquista de los centros históricos». *Ciudades* 65 (2005): 15-21.
- JACOBS, J.
1993 [1961] *The death and life of great american cities*. Nueva York: Modern Library Edition.
- LE CORBUSIER
1964 *La Ville Radieuse*. París: Freal & Cía.
- LEFEBVRE, H.
1976 *Espacio y política. El derecho a la ciudad II*. Barcelona: Península.
- PERLÓ, M., y A. Moya
2003 «Dos poderes, un solo territorio: conflicto o cooperación». *Espacio público y reconstrucción ciudadana*. México: Miguel Ángel Porrúa.
- RABINOW, P.
1989 *French modern: norms and forms of the social environment*. Cambridge: MIT Press.

- RABOTNIKOF, N.
 2003 «Introducción: pensar lo público desde la ciudad». *Espacio público y reconstrucción ciudadana*. México: Miguel Ángel Porrúa.
- RAMÍREZ, P.
 2003 «El espacio público; ciudad y ciudadanía. De los conceptos a los problemas de la vida pública local». *Espacio público y reconstrucción ciudadana*. México: Miguel Ángel Porrúa.
- RAMOS, J., y A. Morales
 2007 «Se pelean control de la plancha del Zócalo». *El Universal*, 6 de Septiembre de 2007. <<http://archivo.eluniversal.com.mx/nacion/153880.html>> (10 de diciembre de 2014).
- ROMERO, R.
 2009 «La ciudad territorializada: usos y apropiaciones sociales contemporáneas del espacio urbano en el Zócalo de la Ciudad de México». Tesis de maestría. México: Instituto de Investigaciones Dr. José María Luis Mora.
- SCOTT, J.
 1998 *Seeing like a state: how certain schemes to improve the human condition have failed*. New Haven: Yale University Press.
- MORENO, M. de los Á.
 2007 «Respecto a la utilización de los espacios públicos en el Distrito Federal». *Gaceta del Senado de la República*, en la Sesión en Comisión Permanente, 11 de diciembre de 2007. <<http://nubr.co/tHMVwF>> (8 de diciembre de 2014).
- VALDÉS, M.
 1998 «Una nueva legitimidad en el Distrito Federal. Las elecciones de 1997» *Nueva Antropología*, vol. XVI, núm. 54, junio, 1998, pp. 57-78 Asociación Nueva Antropología A.C. Distrito Federal, México